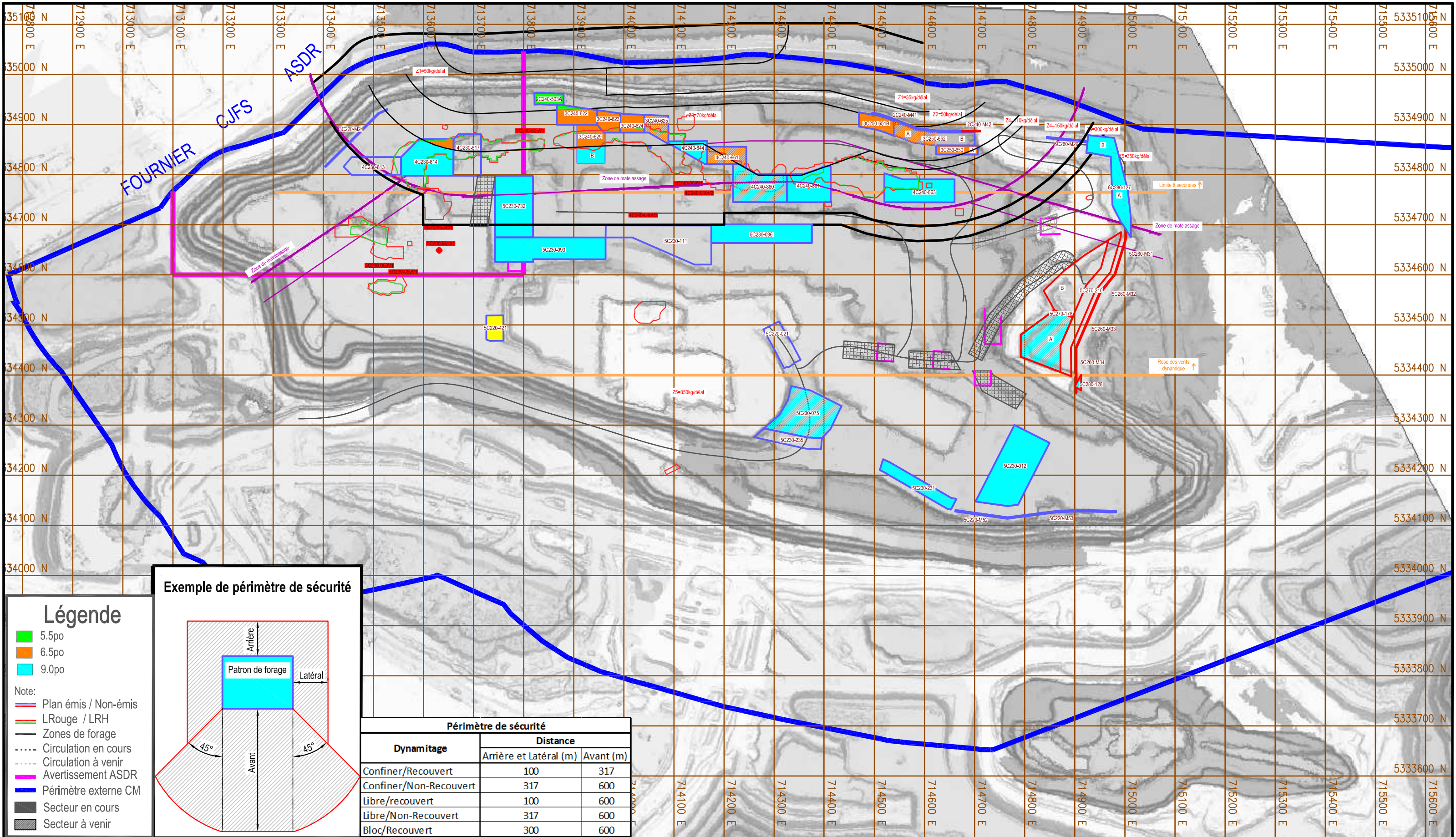
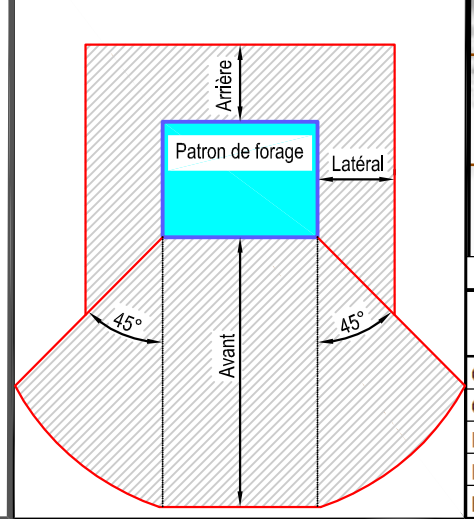


ANNEXE S2QC-47

Périmètre d'exclusion de la fosse et simulation avec charge unitaire



Exemple de périmètre de sécurité



Légende

- 5.5po
- 6.5po
- 9.0po

Note:

- Plan émis / Non-émis
- LRouge / LRH
- Zones de forage
- - - Circulation en cours
- - - Circulation à venir
- Avertissement ASDR
- Périmètre externe CM
- Secteur en cours
- Secteur à venir

Dynamitage	Périmètre de sécurité	
	Distance	
	Arrière et Latéral (m)	Avant (m)
Confiner/Recouvert	100	317
Confiner/Non-Recouvert	317	600
Libre/recouvert	100	600
Libre/Non-Recouvert	317	600
Bloc/Recouvert	300	600




Mine Canadian Malartic
 100, ch. du lac Mourier
 Malartic, Québec(Qc)
 Canada, J0Y 1Z0
 T: 819 757-2225
 F: 819 757-2351
 www.osisko.com

Sautage :
 Date :
 Heure :

Titre: **Périmètre d'exclusion de la fosse**
 Canadian Malartic

Dessiné par: S.Gendron	Date: 19/11/15	Échelle: 1:6000
Approuvé par:	Date:	No. Dessin:
Référence:		Révision:



Mine Canadian Malartic
100, ch. du lac Mourier
Malartic, Québec(Qc)
Canada, JOY 1Z0
T: 819 757-2225
F: 819 757-2351
www.canadianmalartic.com

LÉGENDE:

- FOSSE CANADIAN MALARTIC FINALE
- FOSSE CANADIAN MALARTIC ACTUELLE
- ZONES DE FORAGE ACTUELLE
- - - ZONES DE FORAGE SI PROJÉTÉES 3D RADIAL

Titre: **SIMULATION AVEC CHARGE UNITAIRE (K50)**
FOSSE CANADIAN MALARTIC

Dessiné par: MATHIEU BOURGET	Date: 15/12/2015	Échelle: 1:2000
Approuvé par: PATRICK FISET, ing.	Date: 15/12/2015	No. Dessin:
Référence:	Révision:	

